

Gedächtnis der Landschaft – Maßnahmen zur grenzübergreifenden Entwicklung der Sächsisch-Böhmischen Schweiz auf der Basis der Landschaftsgeschichte

Paměť krajiny – přeshraniční rozvojová opatření v Česko-Saském Švýcarsku na podkladu historie krajiny

im Rahmen des Kooperationsprogramm
Freistaat Sachsen - Tschechische Republik 2014 – 2020

v rámci programu Svobodný stát Sasko - Česká republika 2014 – 2020




Europäische Union. Europäischer
Fonds für regionale Entwicklung.
Evropská unie. Evropský fond pro
regionální rozvoj.



Ahoj sousede. Hallo Nachbar.
Interreg V A / 2014 – 2020

Auftaktveranstaltung/ Bad Schandau/ 03.05.2017



- 1) **Personalplan – project team**
- 2) **Zeitplan**
 - a. Laufzeit
 - b. Meilensteine
 - c. Termine (Meetings, Events)
- 3) **Arbeitsplan**
 - a. Meilensteine (Aktivitäten)
 - b. Zuständigkeiten
 - c. Ergebnisse und Indikatoren

Projektteam

LP: Projektleiter (Prof. Elmar Csaplovics)
 Projektmanager (Natalia Anekina, EPC)
 Projektkoordination (Ulrike)
 GIS (Jana)
 Botanik (Reinhild)



Kontaktliste (email, phone, Institution, Funktion)

Zeitplan

A) Projektlaufzeit: 01/ 2017 – 12/ 2019 (3 Jahre)

➔ kostenneutrale Verlängerung möglich, wenn inhaltlich
begründet

Zeitplan

B) Meilensteine



MS 1	Vorbereitungsphase <i>přípravná fáze</i>	01/17 – 05/17
MS 2	Erstellen des Geodatenbestandes <i>vytvoření geodatabáze</i>	06/17 – 12/18
MS 3	Analysen, Konzeption und Durchführung der Maßnahmen <i>analýzy a koncepce/ provedení opatření</i>	01/19 – 09/19
MS 4	Projektabschluss <i>závěrečná fáze</i>	10/19 – 12/19

Zeitplan

C) Termine (appointments)



Kick off	03.05.17	NLPV Bad Schandau
1. Meeting	09/17 → Date?	UJEP, IBOT, TUD ?
2. Meeting	03/18	UJEP, IBOT, TUD ?
3. Meeting	11/18	UJEP, IBOT, TUD ?
Event (öffentl. Workshop)	05/19	Děčín (UJEP)
Event (Abschluss)	10/19	NPZ Bad Schandau

Arbeitsplan

A/B) Meilensteine – Inhalte/Zuständigkeiten

MS1	Aktivitäten	Wer	Ergebnis
1.1	Kick off Meeting	LP	Notizen, Teilnehmerliste
1.2	Datenbeschaffung und Vorverarbeitung	LP, PP1, PP2	Dokumentation
1.3	Anpassung der Datenstrukturen, Legende	LP, PP1, PP2	Dokumentation
1.4	Auswahl der Kartierungsflächen, Artenliste	LP, PP2	Shape, Liste
1.5	Erstellen von Infomaterialien (bilingual)	LP	Newsletter, Webseite, Flyer



01/17

05/17

MS2	Aktivitäten	Wer	Ergebnis
2.1	Aufbau des Geodatenbestandes - Digitale Aufbereitung, Rückwärtiges Editieren	LP (dt) PP1 (cz), PP2	Geodatenbank
2.2	Durchführung der Kartierungen und Auswertungen, Voranalysen	LP, PP2	Shapes, Dokumentation
2.3	Erstellen des Informationssystems, Integration der Geodaten/ Shapes	LP, PP1, PP2	GDB



01/17

12/18




MS3	Aktivitäten	Wer	Ergebnis
3.1	Analysen zur Diversität der Landschaft, Veränderung Wald-Offenlandschaft, strukturelle Veränderungen, Landschaftsstrukturmaße	LP, PP1	Dokumentation, Shapes
	Modellierung zur Ausbreitung/ Artenrückgang, Veränderung von Arten im Verhältnis zu Landschaftsveränderungen	PP2	Dokumentation, Shapes
3.2	Erstellen von Managementstrategien, Auswertung der Diversitätsanalysen	LP, PP2	Bericht (Studien), Shapes
3.3	Maßnahmen zur Identitätsstiftung, Dokufilm, Konzeption Museum im Grünen, Workshop	LP, PP1	Video, Konzept, Wanderung, Poster Bericht, Teilnehmerlisten



01/17

09/19






MS4	Aktivitäten	Wer	Ergebnis
4.1	Übergabe der Projektergebnisse, Datenübergabe, Managementstrategien	LP, PP1, PP2	Nutzungsvereinbarungen
4.2	Abschlussbericht (Zusammenstellung der Ergebnisse, Datenverzeichnisse, Dokumentationen)	LP, PP1, PP2	Bericht
4.3	Publikation der Ergebnisse (Presse, Fachliteratur, Webseite)	LP, PP1, PP2	Artikel, Fotos
4.4	Abschlusskonferenz im Rahmen der „Fachgespräche zur Sächs.-Böhm. Schweiz“	LP, PP1, PP2	Protokoll, Teilnehmerliste, Fotos



01/17

12/19



- 1) Personalplan
- 2) Zeitplan
 - a. Laufzeit
 - b. Meilensteine
 - c. Termine (Meetings, Events)
- 3) Arbeitsplan
 - a. Meilensteine (Aktivitäten)
 - b. Zuständigkeiten
 - c. Ergebnisse (Indikatoren)

C) Indikatoren ... zur Kontrolle der eingesetzten finanziellen Mittel

Outputindikatoren ... projektspezifische Indikatoren

Welche konkreten Ergebnisse werden im Projekt erzielt?

Ergebnisindikatoren ... programmspezifische Indikatoren

Beitrag des Projektes zur Erreichung eines festgelegten Programmzieles



Outputindikatoren *cílová hodnota*

Anzahl neu geschaffener Strategien und Werkzeuge

2

Počet nově vytvořených strategií a nástrojů

Geodatenbestand, eingepflegt in die IT-systeme, aufbereitet und dokumentiert für nachhaltige Nutzung der Daten

Maßnahmen/Strategien zur Eindämmung invasiver bzw. zum Schutz gefährdeter Arten

Fläche der Habitate, die für Zwecke eines besseren Erhaltungszustandes unterstützt werden

40 ha

Plocha stanovišť, která jsou podporována s cílem zlepšit jejich stav z hlediska ochrany

cz Seite: 10 ha (enge Schluchten, Anwendung des Modells)

dt/ cz Seite: 30 ha (Biotopverbundstrukturen, Bereiche die positiv beeinflusst werden)

Ergebnisindikatoren *cílová hodnota*

Programmspezifisches Ziel (Prioritätsachse 2, Investitionspriorität 6d):

Flächen, bei denen gemeinsame Lösungsansätze zum Erhalt und zur Unterstützung der biologischen Vielfalt zur Anwendung kommen

Rozloha ploch, na nichž jsou uplatňována společná řešení na zachování a podporu biologické rozmanitosti

Kartierungsflächen im Projekt → 391 ha

cz Seite: 10 ha (Wald: 100 Stellen je 0,1 ha) + 81,6 ha (12 verlassene Ortschaften) → 91,6 ha

dt Seite: 3 x 100 ha Wiesenfläche (Elbtal, Hinterhermsdorf, Rosenthal-Bielatal) → 300 ha



... essential accessory at our meetings!