

JProf. Dr. Matthias Forkel, Dr. Katja Lohse

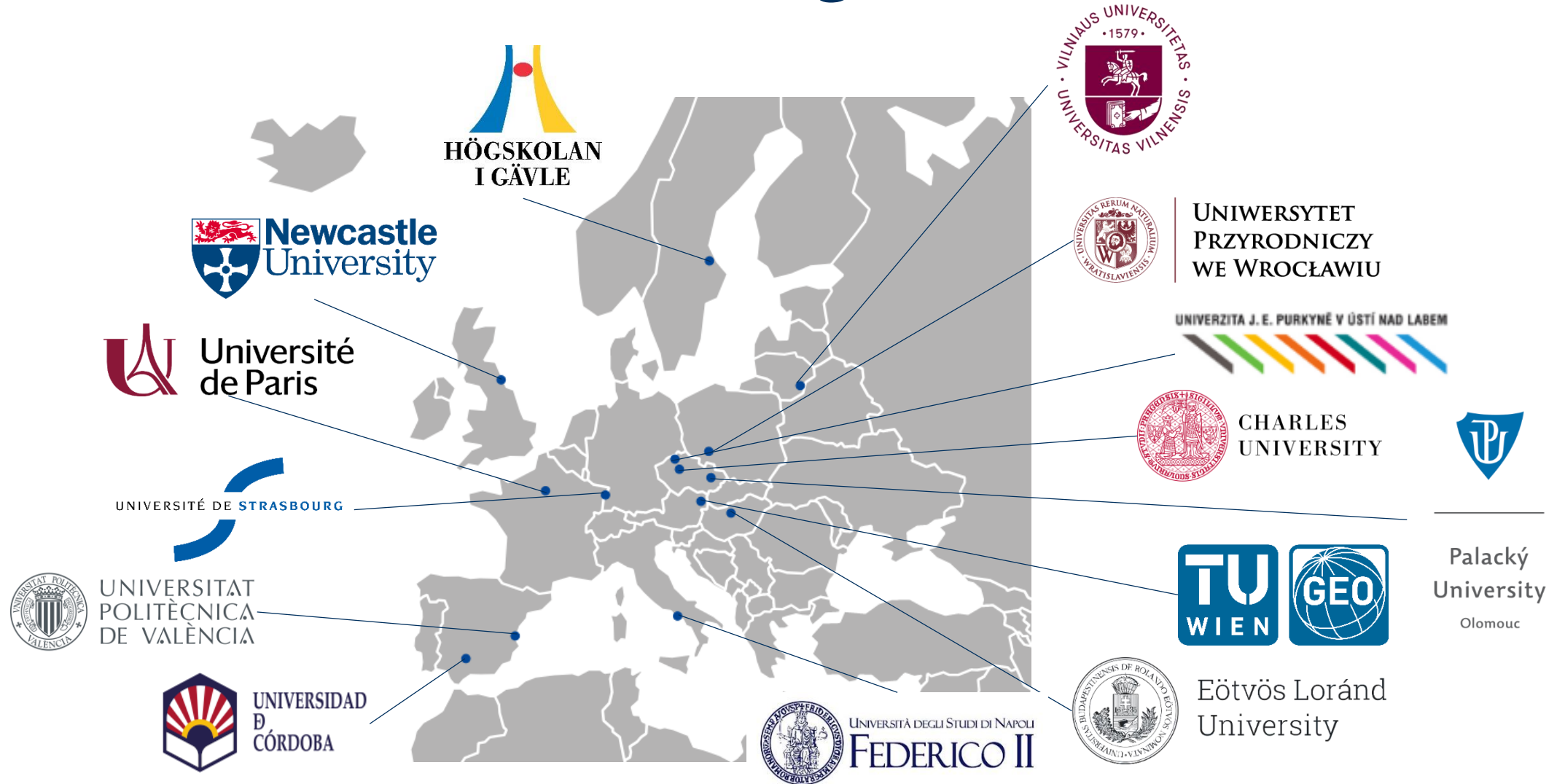
Auslandsaufenthalt mit ERASMUS

Informationsveranstaltung für Studierende
der Geowissenschaften

9. Dezember 2021



Abkommen der Fachrichtung Geowissenschaften



ERASMUS-Ziele im Jahr 2021/2022

- Studierende: 4 MSc GIT, 1 MSc Geodäsie, 1 BSc Geodäsie, 1 BSc Geographie
 - 2 Valencia
 - 2 Gävle
 - 1 Strasbourg
 - 1 Newcastle
 - 1 Leuven (über Fakultät Maschinenwesen)
- 5 Lehramt Geographie
 - Plätze der Fakultät SLK (zweites Fach ist eine Fremdsprache)

Eignung der Abkommen für Studiengänge

Physische
Geographie

Geodäsie

Human-
geographie

GIT

RuN



CHARLES
UNIVERSITY



UNIVERSITAT
POLITÈCNICA
DE VALÈNCIA



Newcastle
University



Université
de Paris



UNIVERSITÀ DEGLI STUDI DI NAPOLI
FEDERICO II



UNIwersytet
PRZYRODNICZY
WE WROCLAWIU



Palacký
University
Olomouc





Eötvös Loránd
University






UNIVERSITÉ DE STRASBOURG

Nordeuropa

Universität	Studiengänge	Sprache
 <p>HÖGSKOLAN I GÄVLE</p>	<p>MSc Geoinformationswissenschaft</p> <ul style="list-style-type: none">- Landmanagement und Vermessung- Raumplanung <p>Master in Nachhaltigkeitswissenschaften - Umwelt und Entscheidungsfindung</p>	Englisch
 <p>VILNIAUS UNIVERSITETAS • 1579 • UNIVERSITAS VILNENSIS</p>	<p>MSc Cartography</p> <p>BSc Geographie</p>	Englisch Litauisch




Westeuropa

Universität	Studiengänge	Sprache
 <p>UNIVERSITÉ DE STRASBOURG</p>	<p>BSc Geographie und Planung MSc Geographie, Planung, Umwelt und Entwicklung MSc Geomatik MSc Stadtplanung und Raumordnung</p>	<p>Französisch</p>
 <p>Université de Paris</p>	<p>Master in Geographie, Planung, Umwelt und Entwicklung (Räume und Umgebungen, Dynamik von Schwellen- und Entwicklungsländern, Hochrisikoumgebungen, Fernerkundung und Geomatik, Räumliche Analyse und Modellierung, Wissenskonstruktion in der Geographie)</p>	<p>Französisch</p>
 <p>Newcastle University</p>	<p>BSc Geographische Informationswissenschaft BEng Vermessung und Kartierung MSci Kartierung und Geodatenwissenschaft</p>	<p>Englisch</p>



Mitteleuropa: Tschechien

Universität	Studiengänge	Sprache
 <p>CHARLES UNIVERSITY</p>	<p>Bachelor Geologie - Management natürlicher Ressourcen Bachelor Geographie und Kartographie Bachelor Ökologie und Umweltschutz Master Physische Geographie und Geoökologie Master Regionale und Politische Geographie</p>	<p>Tschechisch Tschechisch + Englisch</p>
 <p>UNIVERZITA J. E. PURKYNĚ V ÚSTÍ NAD LABEM</p>	<p>Bachelor Geographie Master Geographie Lehramt Geographie + ... Bachelor Angewandte Geoinformatik</p>	<p>Tschechisch + Englisch</p>
 <p>Palacký University Olomouc</p>	<p>Bachelor-Studiengang Umweltgeologie Master-Studiengang Umweltgeologie Bachelor-Studiengang Geoinformatik und Kartographie Master-Studiengang Geoinformatik Erasmus Mundus "Copernicus Master in Digital Earth" Master-Studiengang Entwicklungsstudien und Zukunftsforschung</p>	<p>Tschechisch Tschechisch + Englisch</p>

Mitteleuropa: Österreich, Polen, Ungarn

Universität	Studiengänge	Sprache
	<p>BSc Geodäsie und Geoinformation BSc Raumplanung und Raumordnung MSc Geodäsie und Geoinformation</p>	<p>Deutsch</p>
 <p>UNIWERSYTET PRZYRODNICZY WE WROCŁAWIU</p>	<p>Landmanagement (inkl. Wirtschaftsgeographie) Geodäsie und Kartographie Umweltschutz, Erneuerbare Energien und Abfallmanagement</p>	<p>Englisch + Polnisch</p>
 <p>Eötvös Loránd University</p>	<p>MSc Kartographie</p>	<p>Englisch</p>

Südeuropa

Universität	Studiengänge	Sprache
 UNIVERSITAT POLITÈCNICA DE VALÈNCIA	Bachelor Geomatik und Vermessung Master Geomatik und Vermessung	Spanisch (Englisch)
 UNIVERSITÀ DEGLI STUDI DI NAPOLI FEDERICO II	Humangeographie, Stadtgeographie	Italienisch + Englisch
 UNIVERSIDAD DE CÓRDOBA	<i>Abkommen wird voraussichtlich nicht fortgesetzt</i>	Spanisch

Bewerbungsverfahren

Bewerben Sie sich jetzt für das Wintersemester 2022/2023 oder das Sommersemester 2023!

- **bis 28. Februar:** Bewerbung über [Mobility-online-Portal der TU Dresden](#)
 - Angabe Ihres 1. sowie ggf. 2. und 3. Wunschortes
 - Motivationsschreiben (bitte nur einmal)
 - Lebenslauf
 - (formloser) Sprachnachweis (meistens B1)
 - Entwurf Learning agreement
- **März:** Auswahl der Bewerber:innen
- **März – April:** Nominierung bei der Gastuniversität
- **April – Juni:** Sie kümmern sich um Ihre Immatrikulation an der Gastuniversität und ggf. um weitere Zugangsvoraussetzungen (z. B. Sprachnachweise)
- **ab April:** Erstellen Sie Ihr Learning Agreement
- **ab Mai:** Versand der Förderanträge durch das Akademische Auslandsamt

Learning agreement

Learning agreement (LA):

- Welche Kurse wollen Sie belegen? → Tabelle A
- Auf welche Module wollen Sie sich diese anrechnen lassen? → Tabelle B
- umfasst Lehrangebot mit insgesamt mindestens 25 ECTS-Punkten
- Entwurf des LA wird bereits mit der Bewerbung eingereicht
- Das LA kann während des Aufenthaltes in Absprache angepasst werden

Welche Kurse kann ich an der TU Dresden anrechnen lassen?

- Besprechen Sie das LA mit Ihrer Studienfachberaterin; diese koordiniert Ihre Anfrage mit den Modulverantwortlichen und dem ERASMUS-Beauftragten
- Geographie, RuN → Dr. Katja Lohse
- Geodäsie, GIT → Angela Wollmann

Learning Agreement for studies (Higher Education ERASMUS+)¹

The Student

Last name (s)		First name (s)	
Date of birth		Nationality ²	
Sex [M/F]		Academic year	20../20..
Study cycle ³	<input type="checkbox"/> 1st (semester 1- 6) <input type="checkbox"/> 2 nd (semester 7 – 10) <input type="checkbox"/> doctorate	Field of Education ⁴ /study programme	
Phone		E-mail	
Matriculation Number (TUD)		Matriculated since	

The Sending Institution/Home University

Name	Technische Universität Dresden	Faculty	Environmental Sciences
Erasmus code ⁵ (if applicable)	D DRESDEN02	Department	Geosciences
Address	Mommsenstraße 13 01062 Dresden	Country ⁶	DE
Contact person last name, first name	Forkel, Matthias	e-mail / phone	erasmus.geo@tu-dresden.de

The Receiving Institution/Host University

Name	Högskolan i Gävle	Faculty	Engineering and Sustainable Development
Erasmus code ⁵ (if applicable)	S GAVLE01	Department	Computer and Geospatial Sciences
Address	Kungsbäcksvägen 47 801 76 Gävle	Country code	SE
Contact person last name, first name	International Office	e-mail / phone	studentcentrum@hig.se / +42 26 64 85 00

Before the Mobility:

 Table A: Study Programme at the Receiving Institution (all educational components⁷ planned)

Planned period of the mobility: from [dd/mm/yyyy] 30/08/2021 till [dd/mm/yyyy] 16/01/2022

No.	Component code (if any)	Component title at the receiving institution (as indicated in the course catalogue ⁸)	Semester [e.g. autumn/spring; term]	Number of ECTS credits to be awarded by the receiving inst. upon successful completion
1	SBG622	THEMATIC AND WEB CARTOGRAPHY	autumn	5
2	SBG632	GIS DATA STRUCTURES AND ALGORITHMS	autumn	5
3	HLS07A	SWEDISH AS A FOREIGN LANGUAGE A, PART I	autumn	7.5
4	DVG510	PROGRAMMING AND SCRIPTING FOR GIS	autumn	5
5	SBA014	REMOTE SENSING	autumn	5
6	SBA064	SPATIAL ANALYSIS FOR PLANNING	autumn	5
				Total: 32.5

 Web link to the course catalogue at the receiving institution describing the learning outcomes:
<https://www.hig.se/Ext/En/University-of-Gavle/Education/Programmes/Programsidor/Avancerad-niva/Master-Programme-in-Geospatial-Information-Science-120-cr/Courses-within-the-program.html>

Table B: Planned Recognition Educational components that are part of the regular study programme at home university and which will be replaced by the study abroad (NB no one to one match with Table A is required). Where all credits in Table A are recognised as forming part of the programme at the sending institution without any further conditions being applied, Table B may be completed with a reference to the mobility window (see guidelines).

No.	Component code (if any)	Component title at the sending institution (as indicated in the course catalogue)	Semester [e.g. autumn/spring; term]	Number of ECTS credits to be awarded by the receiving inst. upon successful completion
		<i>No academic recognition towards the student's home degree programme is planned (the student doesn't need the ECTS for a successful completion of his studies at the home institution)</i>		Total:

I waive my right for advanced recognition. But I will still have the right for recognition after my mobility according to the internal rules of the TU Dresden.

Notenanrechnung

- **Antrag auf Anrechnung von Prüfungs- und Studienleistungen:**
 - Antrag an Prüfungsamt *und* Anrechnungsbeauftragte
- **Notwendige Unterlagen:**
 - vollständig ausgefüllter und unterschriebener Antrag auf Anrechnung erbrachter Studien- und Prüfungsleistungen (zu finden auf den Seiten des Prüfungsamtes)
 - Learning agreement Ihres Aufenthaltes mit Unterschrift des ERASMUS-Koordinators
 - ggf. Modulbeschreibungen der absolvierten Module, wenn nicht bereits vor Aufenthalt vorgelegt oder davon abweichend
 - Transcript of records der Gastuniversität
 - bestenfalls Notenumrechnung durch Lehrverantwortlichen der Gastuniversität anhand von Umrechnungsvorschlag

Wrocław Universität für Umwelt- und Biowissenschaften



Fakultät für Umwelttechnik und Geodäsie

- Geodäsie, Vermessungswesen und Kartographie
- Landmanagement
- Landschaftsarchitektur



Weitere Links:

- Erasmus-Seite
<https://upwr.edu.pl/en/students/erasmus-ects>
- Fakultäts-Seite
<https://wiksig.upwr.edu.pl/en/students/studies>



FACULTY OF ENVIRONMENTAL
ENGINEERING AND GEODESY
WROCLAW UNIVERSITY OF ENVIRONMENTAL
AND LIFE SCIENCES



WROCLAW UNIVERSITY
OF ENVIRONMENTAL
AND LIFE SCIENCES

Universität Neapel Federico II (UNINA)



Fakultät für Architektur:

- Bachelor/Master (MAPA) Architektur, Master Architektur & Erbe
- Bachelor Architektur und Stadtplanung
- Bachelor Design, Master Design für die gebaute Umwelt (DBE)
- Master Stadtplanung, Landschaft und Umwelt_PTUPA



Weitere Links:

- Erasmus-Seite <http://www.diarc.unina.it/index.php/erasmus-eng>
- Fakultäts-Seite <http://www.diarc.unina.it/index.php>



Scuola Politecnica e delle Scienze di Base | Università degli Studi di Napoli Federico II



Karls Universität Prag



Fakultät für Naturwissenschaften, Abteilung für Physische Geographie und Geoökologie:

- Bachelor Geologie - Management natürlicher Ressourcen
- Bachelor Geographie und Kartographie
- Bachelor Ökologie und Umweltschutz
- Master Physische Geographie und Geoökologie
- Master Regionale und Politische Geographie
- Master Geologie

Weitere Links:

- Erasmus-Seite <https://www.natur.cuni.cz/eng/study/erasmus>
- Fakultäts-Seite <https://www.natur.cuni.cz/geography/physgeo>



FACULTY OF SCIENCE
Charles University



CHARLES UNIVERSITY

Palacký Universität Olomouc



Fachbereich Geowissenschaften:

- Bachelor Geographie
- Bachelor Geoinformatik und Kartographie
- Bachelor Umweltgeologie
- Master Geoinformatik
- Erasmus Mundus "Copernicus Master in Digital Earth"
- Master Umweltgeologie
- Master Entwicklungsstudien und Zukunftsforschung



Weitere Links:

- Erasmus-Seite <https://www.upol.cz/en/students/exchange-students/erasmus/>
- Fakultäts-Seite <https://www.prf.upol.cz/en/departments-and-facilities/earth-sciences/>



Faculty
of Science



Palacký University
Olomouc

Eötvös Loránd Universität Budapest



Fakultät für Informatik:

- Bachelor Informatik
- Master Kartographie
- Master Informatik

Weitere Links:

- Erasmus-Seite <https://www.elte.hu/en/incoming-mobility/erasmus>
- Fakultäts-Seite <https://ttk.elte.hu/en/>



Eötvös Loránd University
Faculty of Science



Universität Gävle



Fakultät für Ingenieurwesen und nachhaltige Entwicklung:

- Master Geoinformationswissenschaft
- Master in Nachhaltigkeitswissenschaften – Umwelt und Entscheidungsfindung
- Studienprogramm Landmanagement und Vermessung
- Studienprogramm Raumplanung



Weitere Links:

- Erasmus-Seite <https://www.hig.se/Ext/En/University-of-Gavle/Organisation/Enheten-for-verksamhets--och-ledningsstod/Avdelningen-for-utbildningsstod/Division-of-Educational-Support/International-Office/Exchange-Students/Exchange-students.html>
- Fakultäts-Seite <https://www.hig.se/Ext/En/University-of-Gavle/Organisation/Akademier/Faculty-of-Engineering-and-Sustainable-Development.html>



Polytechnische Universität Valencia

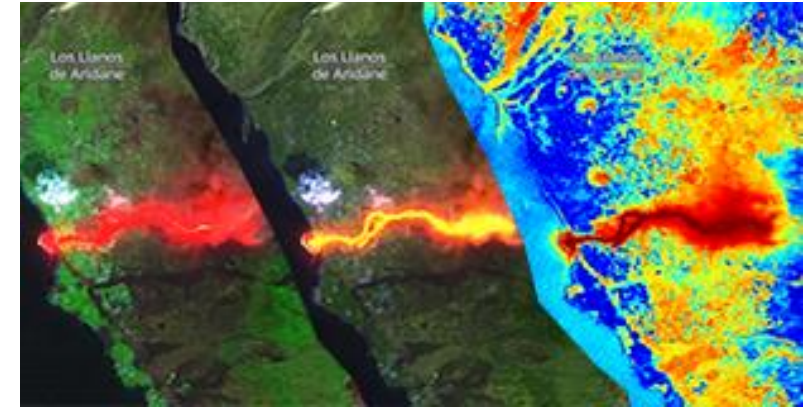


Fakultät für Geodäsie, Kartographie und Topographie:

- Bachelor/Master Geomatik und Vermessungsingenieurwesen

Weitere Links:

- Erasmus-Seite <https://www.upv.es/admision/traslados-e-intercambios/index-en.html>
- Fakultäts-Seite <http://www.upv.es/entidades/ETSIGCT/index-en.html>



UNIVERSITAT
POLITÈCNICA
DE VALÈNCIA

Escuela Técnica Superior de Ingeniería Geodésica, Cartográfica
y Topográfica



Universität Newcastle



Fakultät für Ingenieurwissenschaften:


- Bachelor Geospatale Vermessung und Kartierung
- Master Kartierung und Geodatenwissenschaft

Weitere Links:

- Erasmus-Seite <https://www.ncl.ac.uk/mobility/experience-newcastle/>
- Fakultäts-Seite <https://www.ncl.ac.uk/engineering/>



Universität Strasbourg


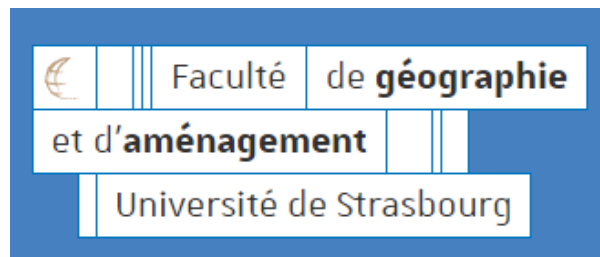


Fakultät für Geographie und Planung:

- Bachelor Geospatiale Vermessung und Kartierung
- Master Kartierung und Geodatenwissenschaft

Weitere Links:

- Erasmus-Seite <https://en.unistra.fr/index.php?id=32228>
- Fakultäts-Seite <https://geographie.unistra.fr/>



Technische Universität Wien

Fakultät Geodäsie und Geoinformation:

- Bachelor/Master Geodäsie und Geoinformation
- Internationales Masterstudium Cartography
- Bachelor Raumplanung und Raumordnung

Weitere Links:

- Erasmus-Seite <https://www.tuwien.at/tu-wien/organisation/zentrale-bereiche/international-office>
- Fakultäts-Seite <https://geo.tuwien.ac.at/>

